








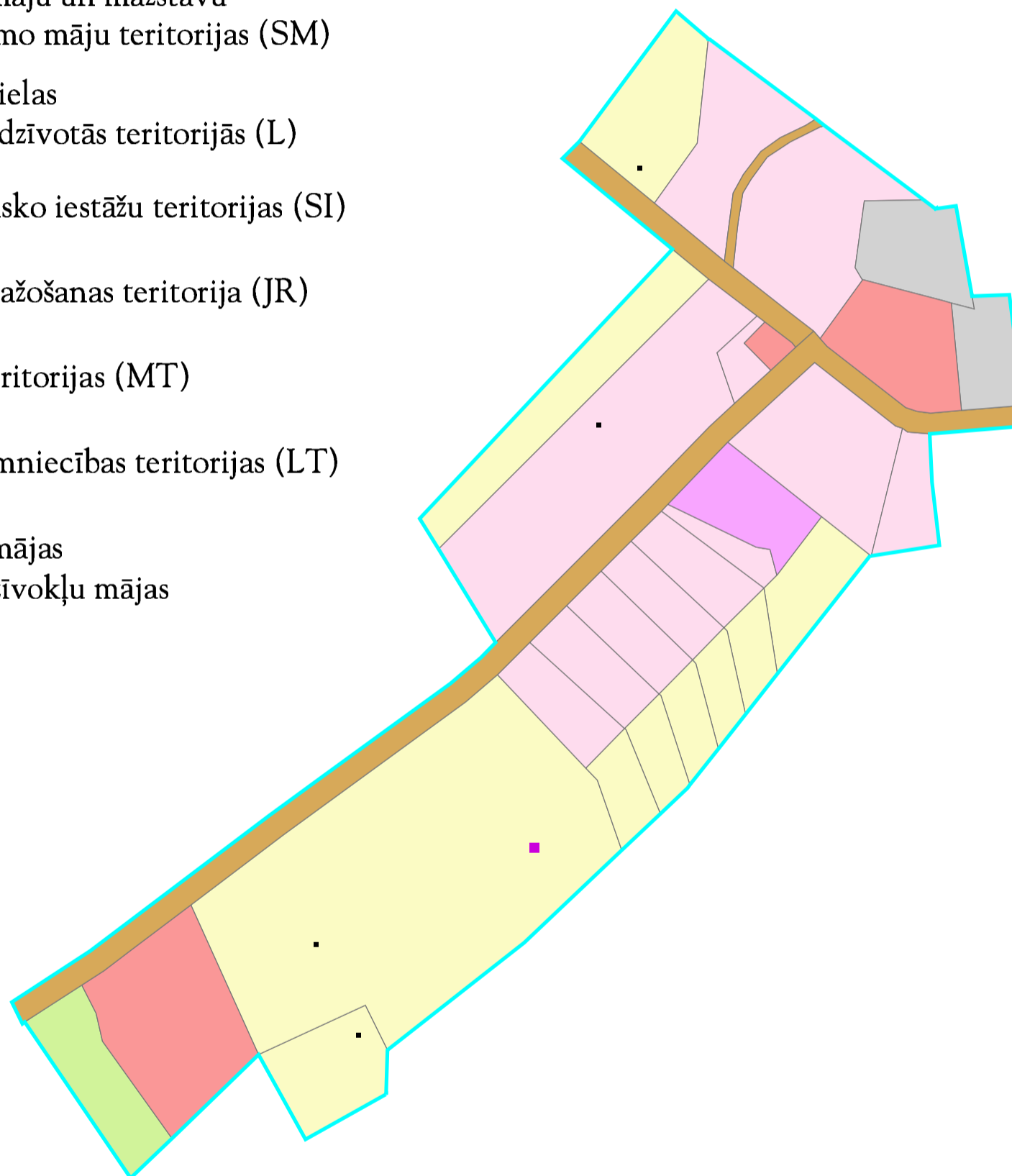


# Plānotā teritorijas izmantošana Vīdales blīvās apbūves teritorijā



M 1:5000

-  daudzīvokļu māju apbūve (DA)
-  savrupmāju un mazstāvu  
dzīvojamo māju teritorijas (SM)
-  ceļi un ielas  
blīvi apdzīvotās teritorijās (L)
-  sabiedrisko iestāžu teritorijas (SI)
-  jaukta ražošanas teritorija (JR)
-  mežu teritorijas (MT)
-  lauksaimniecības teritorijas (LT)
-  savrupmājas
-  daudzdzīvokļu mājas



Koordinātu sistēma LKS 92 TM

Dundagas pagasta padomes  
Attīstības nodaļa, 2005.