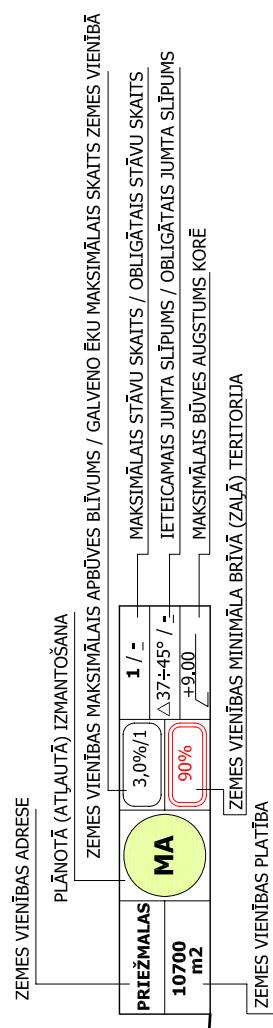


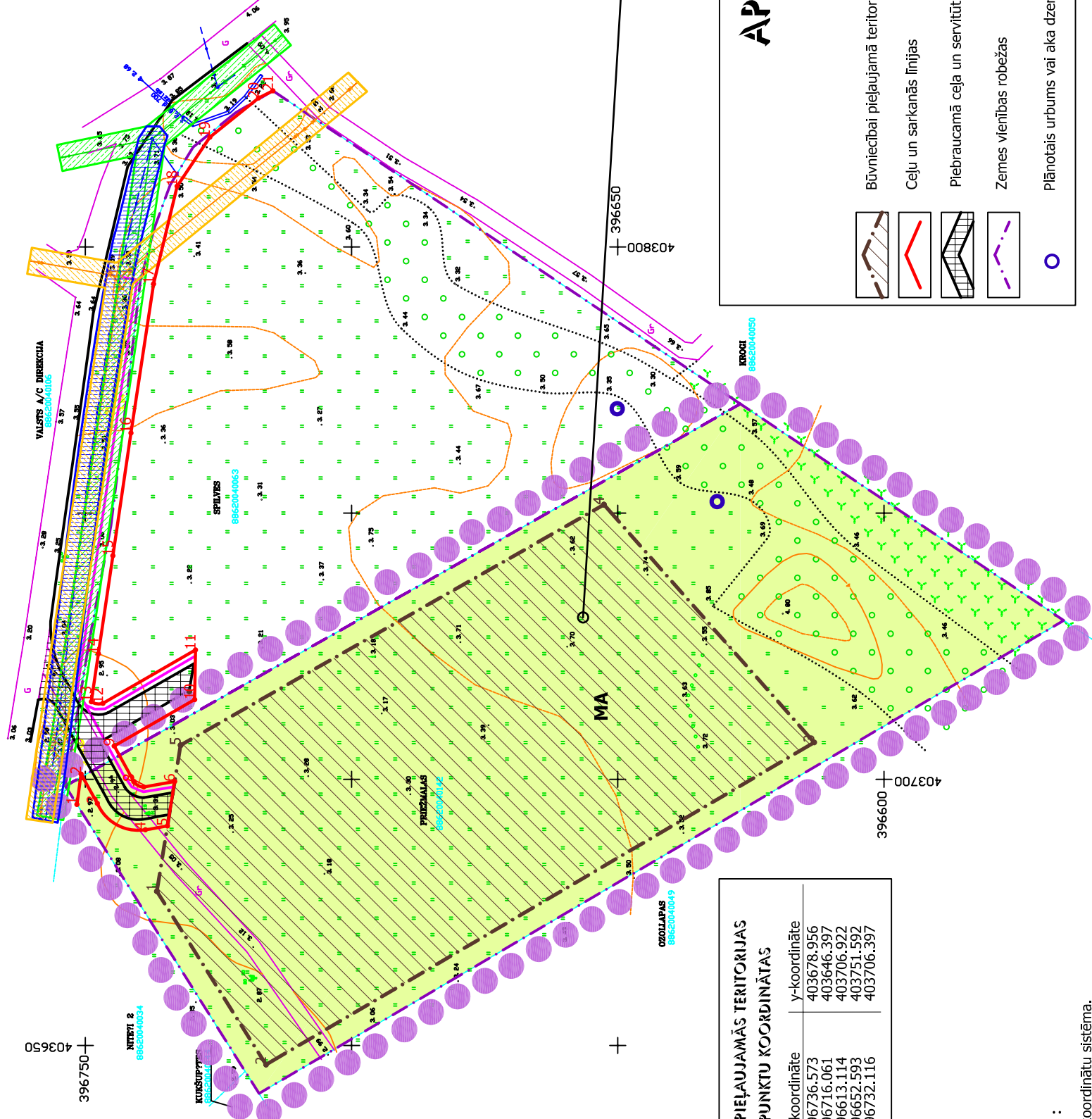

# SARAKNO LĪNIJU PAGRIEZIENU PUNKTU KOORDINĀTAS

	x-koordināte	y-koordināte
1	396755.512	403730.692
2	396751.584	403695.280
3	396750.804	403700.986
4	396747.745	403695.473
5	396738.721	403690.521
6	396734.578	403691.240
7	396733.220	403699.599
8	396739.027	403698.558
8	396740.877	403699.565
9	396744.577	403706.255
10	396729.472	403714.976
11	396729.309	403724.308
12	396746.693	403714.271
13	396748.876	403714.570
14	396747.546	403723.589
15	396744.831	403742.006
16	396741.433	403765.058
17	396737.190	403793.057
18	396732.767	403811.418
19	396726.615	403820.624
20	396717.461	403827.996
21	396714.780	403829.338
21	396731.609	403837.810

# APBŪVES NOTEIKUMI



# APZĪMĒJUMI



BŪVNICĪBAI PIEĻAUJAMĀS TERITORIJAS ROBEŽAS PUNKTU KOORDINĀTAS	
x-koordināte	y-koordināte
1	396736.573
2	396716.061
3	396613.114
4	396652.593
5	396732.116

### Piezīmes :

1. LKS - 92 koordinātu sistēma.
2. Baltijas augstumu sistēma.
3. Inženiertehniskās komunikācijas daļēji apsektas dabā un salīdzinātas apkalpojošajās organizācijās.
4. Kadastra informācija atbilst VZD kadastra kartei.



<b>DETĀLPLĀNOJUMS</b> 04/08/05		STADIJA	LAPA	LAPAS
Kolkas pagasta nekustamajam īpašumam "PRIEŽĀMALAS"		DP	4	4
PLĀNOTĀ / ATĻAUTĀ IZMANTOŠANA				
M 1 : 1000				
PROJEKTA VAD.	A. KLAVIŅŠ	2006		
IZSTRĀDĀJA	I. LIEPIŅA	2006		

