


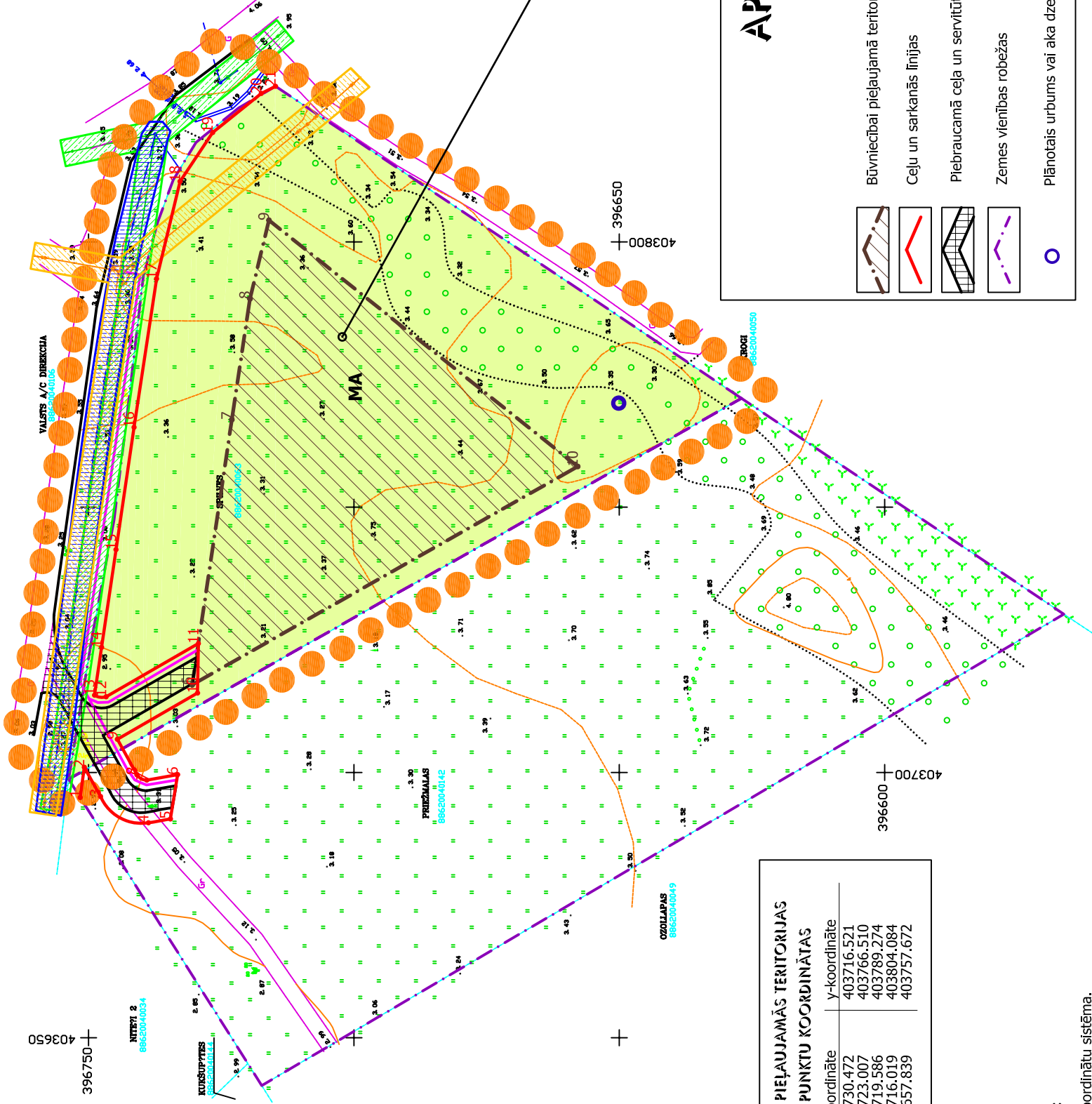
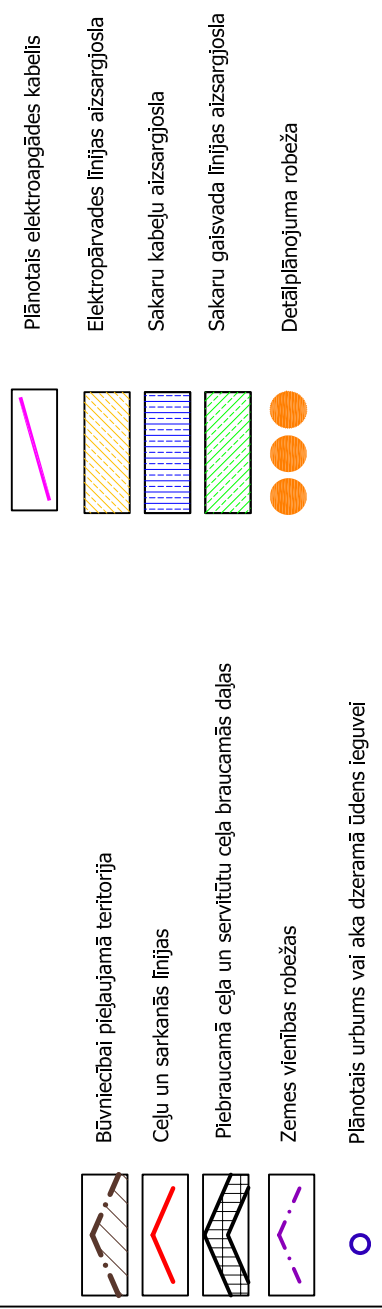
SARAKNO LĪNIJU PAGRIEZIENU PUNKTU KOORDINĀTAS

	x-koordināte	y-koordināte
1	396755.512	403730.692
2	396751.584	403695.280
3	396750.804	403700.986
4	396747.745	403695.473
5	396738.721	403690.521
6	396734.578	403691.240
7	396733.220	403699.599
8	396739.027	403698.558
9	396740.877	403699.565
10	396744.577	403699.565
11	396729.472	403714.976
12	396729.309	403724.308
13	396746.693	403714.271
14	396748.876	403714.570
15	396747.546	403723.589
16	396744.831	403742.006
17	396741.433	403765.058
18	396737.190	403793.057
19	396732.767	403811.418
20	396726.615	403820.624
21	396717.461	403827.996
22	396714.780	403829.338
23	396731.609	403837.810

APBŪVES NOTEIKUMI



APZĪMĒJUMI



BŪVNICĪBAI PIEĻAUJAMĀS TERITORIJAS ROBEŽAS PUNKTU KOORDINĀTAS

	x-koordināte	y-koordināte
6	396730.472	403716.521
7	396723.007	403766.510
8	396719.586	403789.274
9	396716.019	403804.084
10	396657.839	403757.672

Piezīmes:

1. LKS - 92 koordinātu sistēma.
2. Baltijas augstumu sistēma.
3. Inženiertehniskās komunikācijas daļēji apsektas dabā un salīdzinātas apkalpojotajās organizācijās.
4. Kadastra informācija atbilst VZD kadastra kartei.



DETĀLPĻĀNOJUMS 04/09/05
Kolka pagasta nekustamajam īpašumam "SPILVES"

PROJEKTA VAD.	A. KĻAVIŅŠ	2006	STADIJA	LAPA	LAPAS
IZSTRĀDĀJA	I. LIETPIŅA	2006	DP	4	4
PLĀNOTĀ / ATĻAUTĀ IZMANTOŠANA M 1 : 1000					
SIA "SMILŠU PĪLS" LIC.NR. 1051					